

## Pont sous Chez Tribillet



La carte Vallotton dite de Yale, de 1710 environ, ne montre qu'un pont pour le Brassus. Celui-ci est situé à proximité du Crêt-Meylan, en aval de l'Orbe. Selon ces indications il s'agirait du pont du Saut Pernet ou du pont Chez Jacob, tandis que celui de sous chez Tribillet ne serait pas indiqué, preuve de son importance relative.

Le professeur semble en parler dans son tome III sur la commune du Chenit, 1971, p. 244 :

*Les ponts secondaires sont établis et maintenus par les particuliers, dits mainteneurs :*

...

*Les planches sous le Brassus (au midi du cimetière) furent rétablies par le régent en 1734, pour faciliter les écoliers, sans doute. Nouvelle réfection en 1761 ; allocation communale de 20 bz pour vins. Selon le procès des billons, il y avait un pont neuf dans ces parages en 1776 (futur pont Tavel ?).*

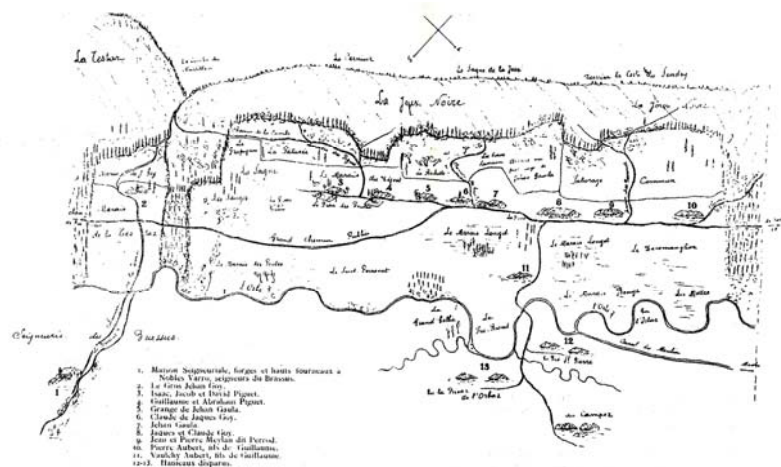
Tout cela n'est pas très explicite.  
Que dit le plan IGN de 1785 ?



Ce plan semble confirmer la carte Vallotton. Nous sommes en 1785 et la grande route conduisant du Sentier au Brassus passe à proximité du Crêt-Meylan pour franchir la rivière de l'Orbe par le pont du Saut Pernet.

Nous ne nous voilà guère plus avancé en ce qui concerne le pont sous chez Tribillet.

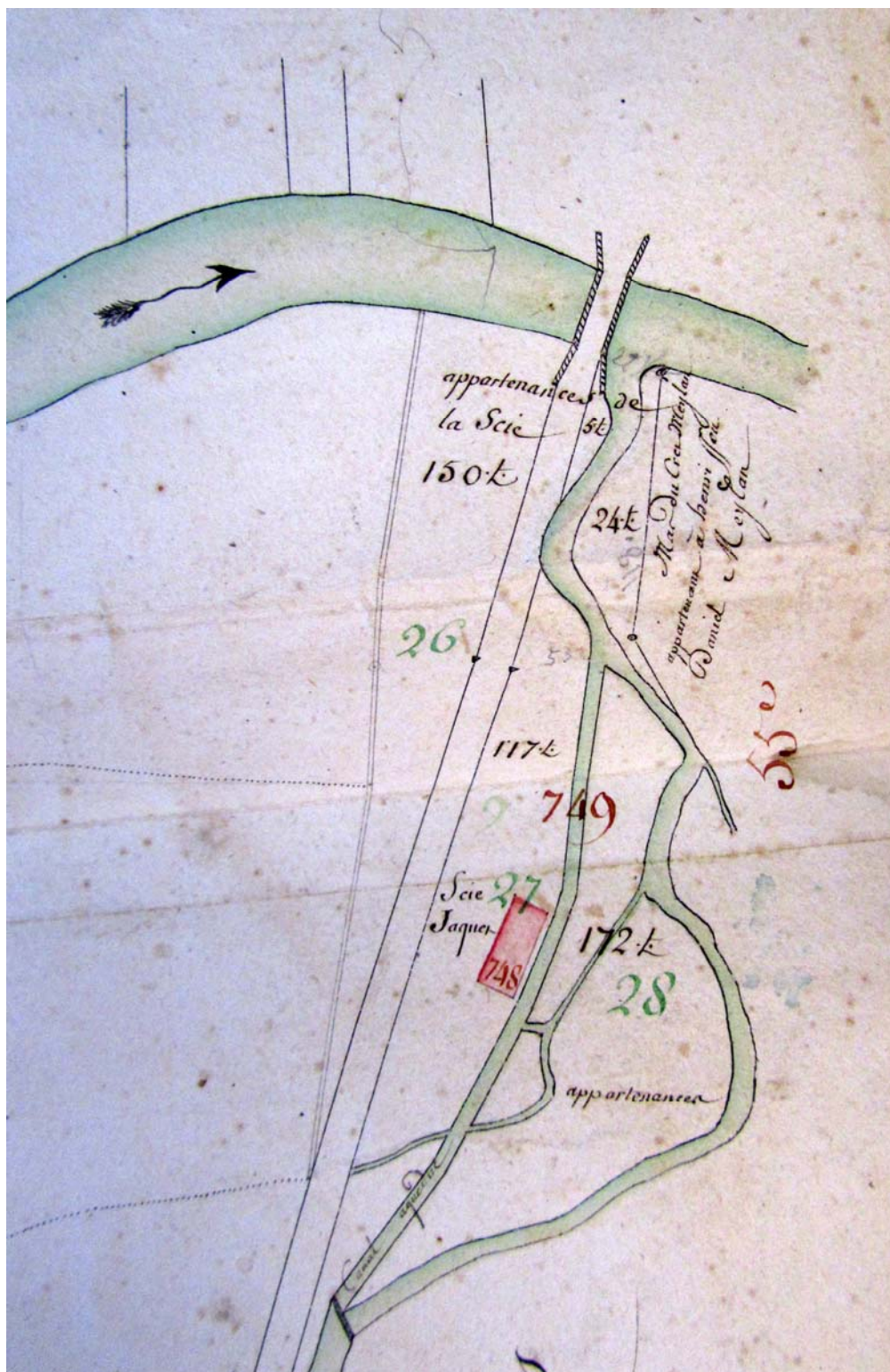
A son sujet, si l'on consulte la carte établie par David des Ordon pour 1600, la même route du Sentier au Brassus, ne passe pas par le Saut « Perronet », mais rejoint la route de la Combe au Brassus, qui elle seule franchit l'Orbe par un pont. Sacré casse-tête que voilà !



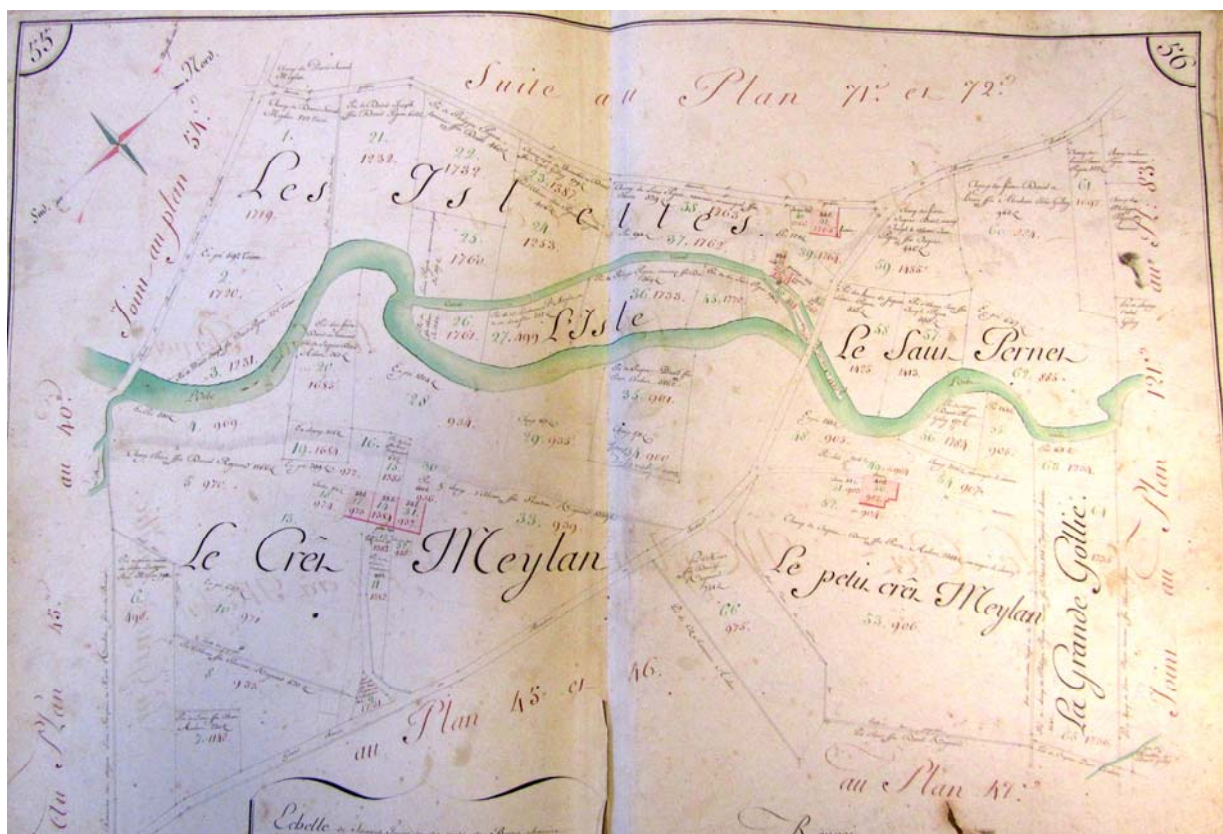
LE BRANSON, TRIBILLET, LES PIGUET-DESSOUS ET CHEZ-LE-MAITRE EN 1600.

Reconstitué d'après d'anciens documents, par P.-A. GUYOT. — 1900.

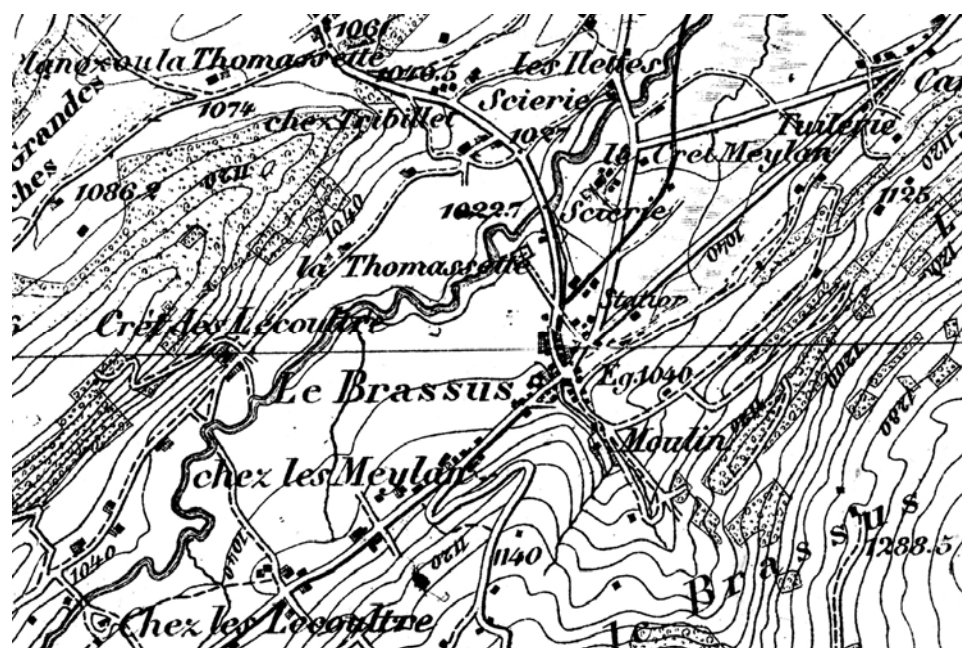
Et que nous dit le cadastre de 1814 ? Qu'il y a bel et bien un pont sous chez Tribillet, indispensable au bon usage de la scie proche, propriété de l'usiner Jaquet.



ACChenit, Cadastre 1814, folio 39-40.



Sur ce plan l'on découvre les deux ponts sur l'Orbe de la région du Brassus. A gauche le pont de sous Chez Tribillet, et à droite le pont du Saut Pernet ou de Vers chez Jacob.



Carte topographique du canton de Vaud, 1880. On aperçoit les deux ponts précités.



Sur cette photo d'Auguste Reymond, de la même époque, on peut découvrir les emplacements de ces deux ouvrages d'art.



Le pont sous Chez Tribillet, appellation de notre nom !



Le pont Sous chez Tribillet, d'une robustesse désormais à toute épreuve.





Superbe paysage en direction du Bas-du-Chenit où le prochain pont que l'on rencontrera sera celui dit Pont Noir.